

平成 27 年度
騒音等測定結果

須賀川市

1 東北新幹線鉄道

○測定方法

「新幹線鉄道騒音に係る環境基準について(昭和 50 年環境庁告示第 46 号)」に定められている方法に基づき、原則新幹線軌道の中心から 25m、50m、100m の 3 地点で、連続して通過する 20 本の列車に係る通過時の騒音のピークレベルを同時測定し、その上位半数のパワー平均を算出しています。

○環境基準(昭和 50 年環境庁告示第 46 号)

地域の類型	該当する地域	基準値
1	第 1 種低層住居専用地域、第 2 種低層住居専用地域、第 1 種中高層住居専用地域、第 1 種住居地域、第 2 種住居地域及び用途地域以外の地域*であって新幹線軌道付近に住居が存在する地域	70 デシベル以下
2	沿線地域のうち、商業地域、近隣商業地域、準工業地域、工業地域及び用途地域以外の地域であって「1」以外の地域	75 デシベル以下

・トンネル上部、河川敷、工業専用地域については適用しません。

※用途地域以外の地域：市街化調整区域及び都市計画区域外の地域をいいます。

○測定結果

25m、50m の 2 地点において環境基準を上回っています。

調査地点	環境基準	軌道中心からの距離	測定結果
滑川字池田地内 (市街化調整区域)	1 類型 70 デシベル以下	25m	71
		50m	69
		100m	61

・調査地区の概要：JR 郡山駅から南約 6km の地区。新幹線の西側は工場及び民家が点在しており、東側には田畑の中に民家が点在している。列車の平均速度は 250.2km/h。

2 高速道路

○調査方法

- (ア) 高速自動車道に係る騒音等の陳情のある地区において、高速自動車道から最も近い民家の付近及び高速自動車道境界から 25m の 2 地点で同時に測定を行います。
- (イ) 交通量の増加等による騒音の影響を経年的に把握するため、定点を定め、高速自動車境界から 25m、50m、100m の 3 地点で同時に測定を行います。

○測定方法

等価騒音レベル、中央値、90%レンジの上端及び下端値を算出します。等価騒音レベルにあつては、1 時間ごとの等価騒音レベルを時間帯区分ごとにパワー平均値をして算出します。
(騒音レベル：等価騒音レベル (LAeq)、時間率騒音レベル (L50))

○環境基準

- (ア) 一般地域 (道路に面する地域を除く。)

地域の類型	該当する地域	基準値昼間	基準値夜間
A	第 1 種低層住居専用地域、第 2 種低層住居専用地域、第 1 種中高層住居専用地域 (専ら住居の用に供される地域)	55 デシベル	45 デシベル
B	第 1 種住居地域、第 2 種住居地域 (主として住居の用に供される地域)	55 デシベル	45 デシベル
C	近隣商業地域、商業地域、準工業地域、工業地域 (相当数の住居と併せて商業、工業等の用に供される地域)	60 デシベル	50 デシベル

※ 昼間：6 時～22 時、夜間：22 時～6 時

- (イ) 道路に面する地域

地域の区分	該当する地域	基準値
A 地域のうち 2 車線以上の車線を有する道路に面する地域	60 デシベル	55 デシベル
B 地域のうち 2 車線以上の車線を有する道路に面する地域及び C 地域のうち車線を有する道路に面する地域	65 デシベル	60 デシベル
(特例) 幹線交通を担う道路に近接する空間	70 デシベル	65 デシベル

※ 幹線交通を担う道路：高速自動車国道、一般国道、都道府県道及び 4 車線以上の市町村道

※ 幹線交通を担う道路に近接する空間：2 車線以下は道路端から 15m、3 車線以上は道路端から 20m

○測定結果

調査方法(ア)により、最も近い民家付近 6.2m 及び高速自動車道境界 25m の 2 地点で測定を実施。LAeq が昼夜とも 6.2m 地点で環境基準を上回っています。

調査地点	車道境界からの距離	環境基準	騒音レベル	測定結果
日向町 地内	6.2m	昼間 70 デシベル	LAeq	70
			L50	67
		夜間 65 デシベル	LAeq	68
			L50	63
	25m	昼間 65 デシベル	LAeq	60
			L50	59
		夜間 60 デシベル	LAeq	59
			L50	57

3 自動車交通騒音測定面的評価

○測定・評価方法

(ア) 測定は、「騒音規制法第 18 条の規定に基づく自動車騒音の状況の常時監視に係る事務の処理基準について」（平成 17 年 6 月 29 日付け環管自発第 050629002 号）の定める方法により、道路近傍騒音（基準点）、背後地騒音の測定地点を選定し、自動車交通騒音に係る基準点測定及び背後地測定、交通量調査及び平均走行速度調査を行います。

(イ) 評価は、「騒音に係る環境基準の評価マニュアルⅡ地域評価編（平成 12 年 4 月（環境庁）」に定める方法により、環境省が著作権を有する「面的評価支援システム」を使用し、道路端から 50m の範囲にある全ての住居等について、等価騒音レベルを推計し、環境基準を達成する戸数及び割合を求めます。

○環境基準（道路に面する地域を除く）

前ページの（イ）道路に面する地域の基準と同値。

○測定結果

路線名	調査地点	区分	環境基準	測定結果
県道須賀川三春線	古河地内	昼間	70 デシベル	67
		夜間	65 デシベル	63
県道須賀川二本松線	下宿町地内	昼間	70 デシベル	65
		夜間	65 デシベル	62
Ⅱ-24 号線・田中大栗線	雨田字滑津地内	昼間	70 デシベル	56
		夜間	65 デシベル	53

○面的評価結果

評価区間沿線住居の約 93%は、環境基準を達成しています。

環境基準未達成の主な原因は、高速自動車道の騒音となっています。

評価区間 延長	昼夜とも環境基準値以下			昼夜とも環境基準値以下 (道路種類別)			
	全体	(うち近接空間)	(うち非近接空間)	高速 自動車道	一般国道	県道	4 車線市道
60 区間 145.7km	92.8%	95.7%	90.8%	15.6%	81.5%	99.5%	99.5%

4 福島空港航空機

○測定方法

「航空機騒音に係る環境基準について（昭和 48 年環境庁告示第 154 号）」に基づき、自動測定装置を用いて、各期連続 7 日間の騒音測定を行い、1 日ごとの WECPNL 値を求め、パワー平均値を算出していましたが、近年の騒音測定機器の技術的進歩及び国際的動向に即して、平成 25 年 4 月 1 日から新たな評価指標である時間帯補正等価騒音レベル（Lden）に変更されました。

1 日ごとの Lden 値を求め、パワー平均値を算出しています。

○騒音に係る環境基準(昭和 48 年環境庁告示第 154 号)

地域の類型	当てはめる地域	該当地域	基準値
1	専ら住居のように供される地域	未指定	57 デシベル以下
2	「1」以外の地域のうち生活環境の保全が必要な地域	須賀川市、石川町及び玉川村の一部の地域	62 デシベル以下

・福島空港敷地、福島空港公園及び河川区域は除きます。

※WECPNL(Weighted Equivalent Continuous Perceived Noise Level)：加重等価平均感覚騒音レベル。航空機騒音の評価指標のひとつ。音圧レベルとしてのデシベルは、単なる量の尺度であり、瞬間的な音の大きさを表す場合にも使われる単位なのに対して、WECPNL は算出過程で発生回数を加算するなどの形で時間的な積み重ねを反映しているのが特徴です。

○測定結果

各季とも環境基準は達成しております。

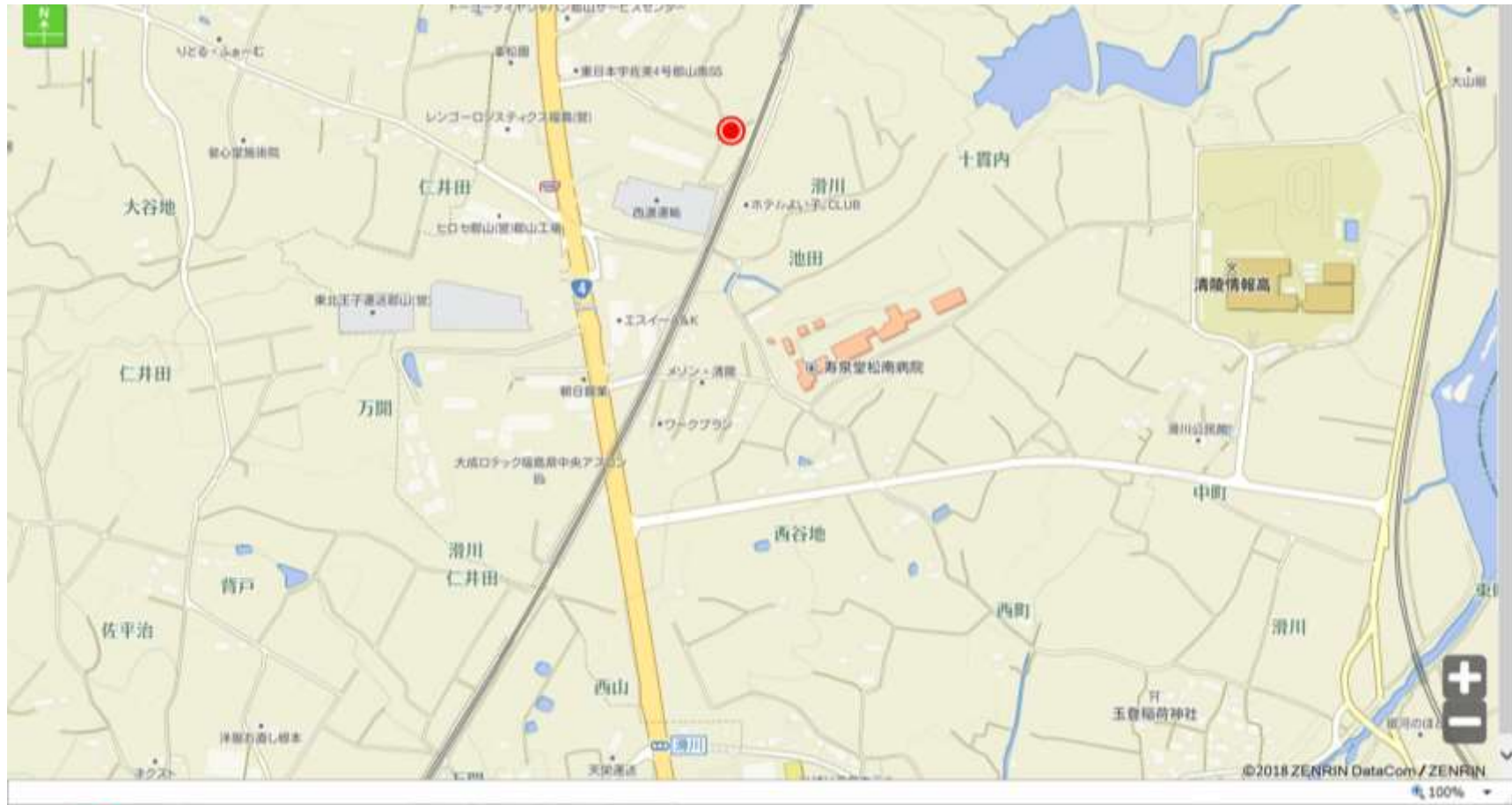
調査地点	測定時期	環境基準	測定結果
雨田地区	春季	2 類型 Lden 62 デシベル以下	44
	夏季		45
	秋季		43
	冬季		40

・調査地点の概要：滑走路北側延長線方向

資料

東北新幹線鉄道騒音調査結果表（総括表）

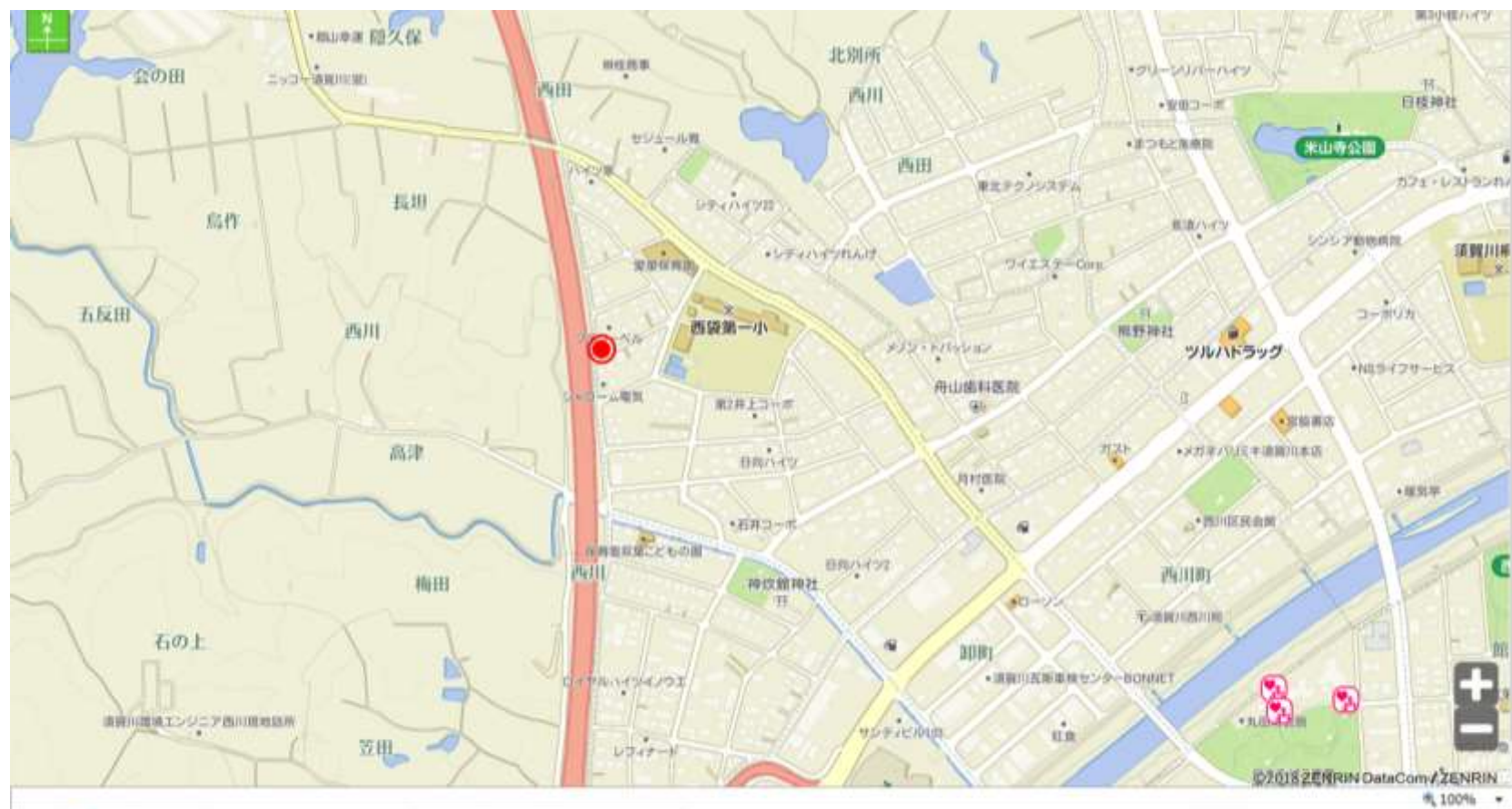
No	調査年月日	調査地区	上り側 下り側の別	東京起点 の距離 (kp)	環境基準 地域類型	都市計画 用途地域	列車の 平均速度 (km/h)	列車の 最高速度 (km/h)	構造物		軌道の 種類	防音壁		調査結果【騒音レベル(デシベル)】				全測定本数 (上り・下り)
									種類	高さ (m)		種類	高さ (m)	25m地点	50m地点	100m地点	m地点	
1	7月25日	須賀川市滑川字 池田地内（地域の代表）	下り	206.4	I	無指定地域（市街化調整区域）	281.5	316	けた式 高架橋	3	スラブ	逆L 防音壁	2	74.7	71.1	63.7		20 (8・12)



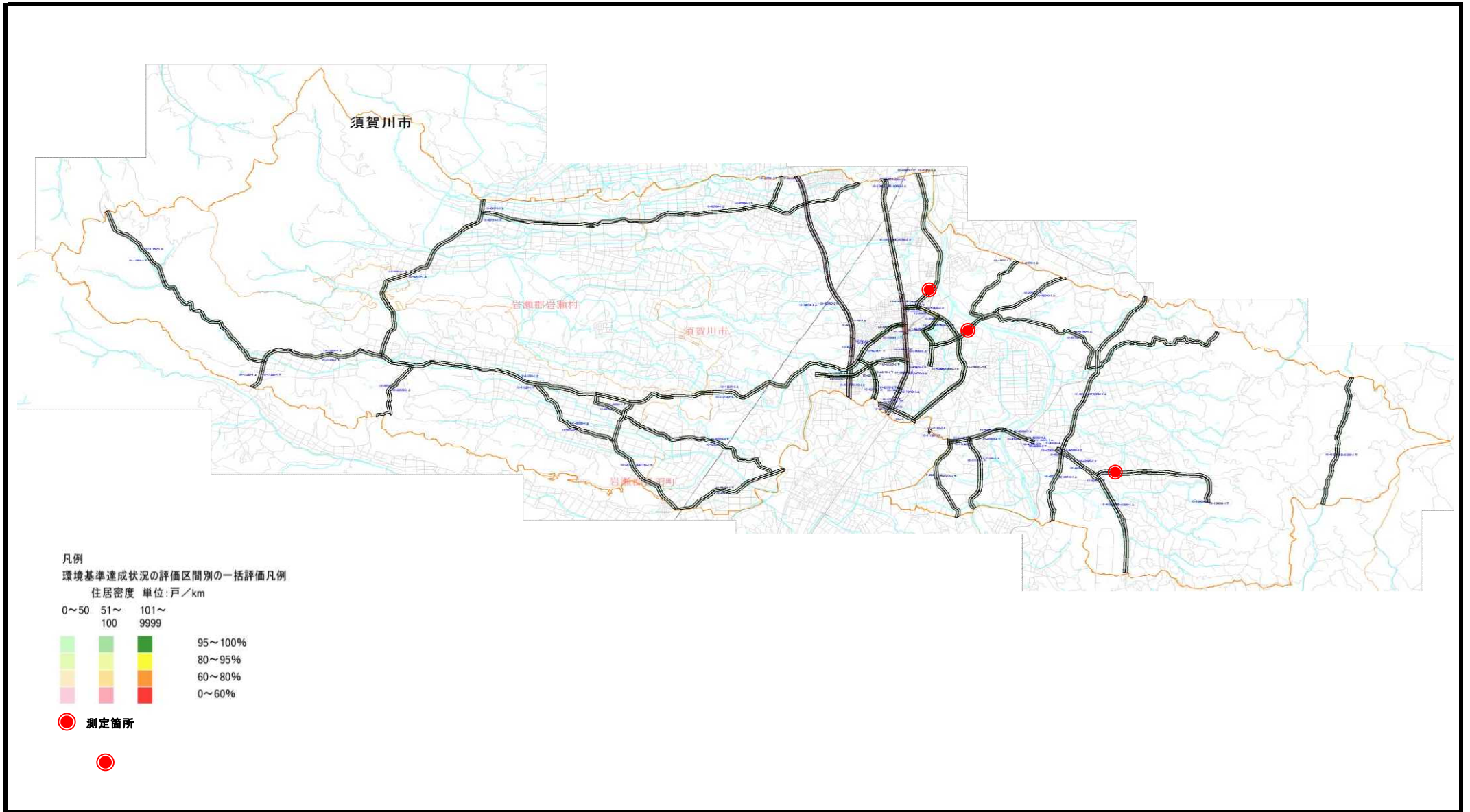
● 測定箇所

高速自動車道騒音調査結果表（総括表）

No	調査年月日	調査地点	高速道路名	起点からの距離(km)	測定車線(上下)	都市計画用途地域	騒音レベル(デシベル) [L _{eq} 、L ₅₀]						直近民家までの距離(m)		
							25m地点		6.2m地点		m地点				
							昼間	夜間	昼間	夜間	昼間	夜間			
1	8/6~7	須賀川市日向町地点	東北	199	上り	第一種住居地域	60	59	58.5	57	70.5	68	67.9	64	6.2



● 測定箇所



平成27年度 自動車騒音常時監視面の評価 評価区間別環境基準達成状況図

様式1-1 環境基準達成状況の評価結果詳細(評価詳細)

評価区間に関する情報							沿道騒音レベル					残留騒音		評価結果		評価結果																				
1	2	3	4	5	6	7	8	9	10	11	12	13	14	評価区間全体 ①+②		近接空間 ①			非近接空間(全体) ②=																	
一連番号	都道府県コード	市区町村コード	評価区間番号	評価の実施年度	法発強度の把握の有無	評価対象道路①	評価対象道路②	評価区間の起点の住所	評価区間の終点の住所	評価区間の延長(km)	騒音測定年度	騒音測定地点番号	騒音レベル	騒音レベル	騒音レベル	評価対象住居層数	騒音レベル	騒音レベル	騒音レベル	評価対象住居層数	騒音レベル	騒音レベル	騒音レベル	評価対象住居層数	騒音レベル	騒音レベル										
																											(1)路線名	(2)車線数	(3)道路種別	(4)道路構造	(5)遮音壁の有無	(6)低騒音舗装の有無	(7)センサス番号	年度	市区町村コード	区間番号
1	7	207	2010-60-1	2013	2	東北自動車道	4	1	3	1	1	2010	207	50	須賀川市岸原町	須賀川市西川	1.4	2012	1	2	49	42	25	3	21	0	1	3	2	1	0	0	0	22	1	20
2	7	207	2010-60-1	2013	1	東北自動車道	4	1	5	0	0	2010	207	60	須賀川市西川	須賀川市仁井田	5.8	2012	1	2	49	42	89	5	49	0	35	21	2	19	0	0	0	68	3	30
3	7	207	2010-60-2	2013	2	東北自動車道	4	1	3	1	1	2010	207	60	須賀川市西川	須賀川市西川	0.6	2012	1	2	49	42	40	16	24	0	0	11	11	0	0	0	29	5	24	
4	7	207	2010-10070-1	2013	2	一般国道4号	4	3	1	0	1	2010	207	10070	須賀川市一里垣	須賀川市稲荷町	0.8	2013	1	2	46	44	40	18	18	0	4	7	2	4	0	1	33	16	14	
5	7	207	2010-10070-2	2013	2	一般国道4号	4	3	1	1	1	2010	207	10070	須賀川市稲荷町	須賀川市稲荷町	0.1	2013	1	2	46	44	9	9	0	0	0	3	3	0	0	0	6	6	0	
6	7	207	2010-10070-3	2013	2	一般国道4号	4	3	1	0	0	2010	207	10070	須賀川市稲荷町	須賀川市大黒町	0.9	2013	1	2	46	44	36	14	13	0	9	9	2	1	0	9	27	12	12	
7	7	207	2010-10080-1	2013	1	一般国道4号	4	3	1	0	0	2010	207	10080	須賀川市大黒町	須賀川市稲荷町	0.9	2013	1	2	46	44	36	14	17	0	13	9	1	0	0	38	13	16		
8	7	207	2010-10080-2	2013	1	一般国道4号	4	3	1	0	1	2010	207	10080	須賀川市稲荷町	須賀川市稲荷町	0.3	2013	1	2	46	44	33	18	15	0	0	0	0	0	0	33	18	15		
9	7	207	2010-10090-1	2014	1	一般国道4号	4	3	1	0	0	2010	207	10090	須賀川市台	須賀川市西川	1	2014	8	2	44	36	73	44	17	0	12	34	15	7	0	12	39	29	10	
10	7	207	2010-10090-2	2014	2	一般国道4号	4	3	1	0	1	2010	207	10090	須賀川市西川	須賀川市西川	3.4	2014	8	2	44	36	80	75	5	0	0	13	8	5	0	0	67	67	0	
11	7	207	2010-10090-3	2014	2	一般国道4号	4	3	1	0	0	2010	207	10090	須賀川市西川	須賀川市西川	0.3	2014	8	2	44	36	4	3	1	0	0	1	0	1	0	0	3	3	0	
12	7	207	2010-11190-1	2013	2	一般国道118号	4	3	1	0	0	2010	207	11190	須賀川市沼川	須賀川市沼川	2.5	2012	2	2	45	35	45	4	0	0	0	24	24	0	0	0	21	21	0	
13	7	207	2010-11190-2	2013	2	一般国道118号	4	3	1	0	0	2010	207	11190	須賀川市沼川	須賀川市沼川	0.5	2012	2	2	45	35	12	12	0	0	0	5	5	0	0	0	7	7	0	
14	7	207	2010-11190-3	2013	2	一般国道118号	4	3	1	0	0	2010	207	11190	須賀川市沼川	須賀川市沼川	0.1	2012	2	2	45	35	1	1	0	0	0	0	0	0	0	0	1	1	0	
15	7	207	2010-11190-4	2013	2	一般国道118号	4	3	1	0	0	2010	207	11190	須賀川市沼川	須賀川市沼川	0.8	2012	2	2	45	35	10	10	0	0	0	5	5	0	0	0	5	5	0	
16	7	207	2010-11210-1	2013	1	一般国道118号	4	3	1	0	0	2010	207	11210	須賀川市大黒町	須賀川市大黒町	1.3	2012	2	2	45	35	118	116	1	0	1	55	53	1	0	1	63	63	0	
17	7	207	2010-11210-2	2013	2	一般国道118号	4	3	1	0	0	2010	207	11210	須賀川市大黒町	須賀川市大黒町	7.6	2012	2	2	45	35	115	110	4	0	1	49	49	0	0	0	66	61	4	
18	7	207	2010-11220-1	2013	4	一般国道118号	2	3	1	0	0	2010	207	11220	須賀川市大黒町	須賀川市大黒町	5.6	2012	2	2	45	35	56	56	0	0	0	30	30	0	0	0	26	26	0	
19	7	207	2010-11230-1	2013	4	一般国道118号	2	3	1	0	0	2010	207	11230	須賀川市長沼	須賀川市長沼	3.3	2012	2	2	44	36	24	24	0	0	0	10	10	0	0	0	14	14	0	
20	7	207	2010-11240-1	2013	4	一般国道118号	2	3	1	0	0	2010	207	11240	須賀川市長沼	須賀川市長沼	0.9	2012	2	2	44	36	5	5	0	0	0	2	2	0	0	0	3	3	0	
21	7	207	2010-11950-1	2013	4	一般国道29号	2	3	1	0	0	2010	207	11950	須賀川市長沼	須賀川市長沼	4	2012	2	2	44	36	1	1	0	0	0	0	0	0	0	1	1	0		
22	7	207	2010-40810-1	2014	4	長沼長久田線	2	4	1	0	0	2010	207	40810	須賀川市長沼	須賀川市守屋	6.6	2012	2	2	43	35	53	0	0	0	24	24	0	0	0	29	29	0		
23	7	207	2010-41260-1	2013	4	飯坂三春石川線	2	4	1	0	0	2010	207	41260	須賀川市長沼	須賀川市守屋	4.2	2012	2	2	43	35	19	19	0	0	0	7	7	0	0	0	12	12	0	
24	7	207	2010-41670-1	2015	1	須賀川三春線	2	4	1	0	0	2010	207	41670	須賀川市本町	須賀川市本町	4.9	2015	23	2	47	32	316	316	0	0	144	144	0	0	0	172	172	0		
25	7	207	2010-41730-1	2014	4	樫山矢吹線(2)	2	4	1	0	0	2010	207	41730	須賀川市本町	須賀川市保土原	4.3	2012	2	2	45	35	38	38	0	0	0	16	16	0	0	0	20	20	0	
26	7	207	2010-41990-1	2013	4	古殿須賀川線	2	4	1	0	0	2010	207	41990	須賀川市本町	須賀川市南田	3.1	2012	2	2	43	35	2	2	0	0	0	1	1	0	0	0	1	1	0	
27	7	207	2010-42000-1	2015	2	古殿須賀川線	4	4	5	0	0	2010	207	42000	須賀川市南田	須賀川市南田	0.3	2013	2	2	43	41	3	3	0	0	0	2	2	0	0	0	1	1	0	
28	7	207	2010-42000-2	2013	2	古殿須賀川線	4	4	5	0	0	2010	207	42000	須賀川市南田	須賀川市南田	0.9	2013	2	2	43	41	3	3	0	0	0	1	1	0	0	0	2	2	0	
29	7	207	2010-42000-3	2013	2	古殿須賀川線	4	4	5	0	0	2010	207	42000	須賀川市南田	須賀川市南田	0.3	2013	2	2	43	41	3	3	0	0	0	1	1	0	0	0	2	2	0	
30	7	207	2010-42000-6	2013	2	古殿須賀川線	4	4	5	0	0	2010	207	42000	須賀川市南田	須賀川市南田	0.2	2013	2	2	43	41	3	3	0	0	0	1	1	0	0	0	2	2	0	
31	7	207	2010-42000-7	2013	2	古殿須賀川線	4	4	3	0	0	2010	207	42000	須賀川市南田	須賀川市南田	0.7	2013	2	2	43	41	6	6	0	0	0	2	2	0	0	0	4	4	0	
32	7	207	2010-42000-8	2013	2	古殿須賀川線	4	4	1	0	0	2010	207	42000	須賀川市南田	須賀川市南田	0.9	2013	2	2	43	41	4	4	0	0	0	0	0	0	0	0	4	4	0	
33	7	207	2010-42160-1	2012	2	中野須賀川線	4	4	1	0	0	2010	207	42160	須賀川市南田	須賀川市南田	0.7	2012	2	2	43	41	4	4	0	0	0	0	0	0	0	4	4	0		
34	7	207	2010-42170-1	2013	2	中野須賀川線	4	4	1	0	1	2010	207	42170	須賀川市南田	須賀川市南田	0.5	2013	2	2	43	41	142	142	0	0	0	57	57	0	0	0	85	85	0	
35	7	207	2010-42170-2	2013	2	中野須賀川線	4	4	1	0	0	2010	207	42170	須賀川市南田	須賀川市南田	0.6	2013	2	2	43	41	33	33	0	0	0	11	11	0	0	0	22	22	0	
36	7	207	2010-42170-3	2013	2	中野須賀川線	4	4	1	0	0	2010	207	42170	須賀川市南田	須賀川市南田	0.3	2013	2	2	43	41	4	4	0	0	0	0	0	0	0	4	4	0		
37	7	207	2010-60100-1	2014	4	矢吹長沼線	2	4	1	0	0	2010	207	60100	須賀川市南田	須賀川市南田	3	2012	2	2	43	41	97	97	0	0	0	48	48	0	0	0	49	49	0	
38	7	207	2010-60110-1	2015	4	安積長沼線	2	4	1	0	0	2010	207	60110	須賀川市南田	須賀川市南田	10.8	2012	2	2	43	41	127	127	0	0	0	45	45	0	0	0	82	82	0	
39	7	207	2010-60710-1	2013	4	玉川田村線	2	4	1	0	0	2010	207	60710	須賀川市南田	須賀川市南田	2.8	2012	2	2	43	41	36	36	0	0	0	18	18	0	0	0	18	18	0	
40	7	207	2010-60720-1	2013	4	玉川田村線	2	4	1	0	0	2010	207	60720	須賀川市南田	須賀川市南田	5.2	2012	2	2	43	41	52	52	0	0	0	31	31	0	0	0	21	21	0	
41	7	207	2010-60760-1	2015	4	仁井田郡山線	2	4	1	0	0	2010	207	60760	須賀川市南田	須賀川市南田	1	2012	2	2	43	41	1	1	0	0	0	0	0	0	0	1	1	0		
42	7	207	2010-61300-1	2015	3	須賀川守屋線	2	4	1	0	0	2010	207	61300	須賀川市南田	須賀川市南田	0.2	2012	2	2	43	41	60	60	0	0	0	32	32	0	0	0	28	28	0	
43	7	207	2010-61760-1	2013	4	粟水峰江特線	2	4	1	0	0	2010	207	61760																						

様式1-1 環境基準達成状況の評価結果詳細(評価詳細)

評価区間に係る情報						評価結果(非近接空間内訳)																													
一連番号	2 都道府県コード	3 市区町村コード	4 評価区間番号	5 評価の実施年度	6 法規発生強度の把握の方	7																													
						①評価対象道路①						②④+⑤					③ 非近接空間のうちA類型					15 非近接空間のうちB・C類型													
						(1)路線名	(2)車線数	(3)道路種別	(4)道路構造	(5)低騒音舗装の有無	(7)センサス番号	②④+⑤					③					15													
												夜間のみ基準値以下 d	昼間・夜間とも基準値超過 e	評価対象住居等戸数 a=b+c+d+e	b	c	d	夜間のみ基準値以下 d	昼間・夜間とも基準値超過 e	評価対象住居等戸数 a=b+c+d+e	b	c	d	夜間のみ基準値以下 d	昼間・夜間とも基準値超過 e	評価対象住居等戸数 a=b+c+d+e	b	c	d	夜間のみ基準値以下 d	昼間・夜間とも基準値超過 e				
年度	市区町村コード	区間番号	(戸)	(戸)	(戸)	(戸)	(戸)	(戸)	(戸)	(戸)	(戸)	(戸)	(戸)	(戸)	(戸)	(戸)	(戸)	(戸)	(戸)	(戸)	(戸)	(戸)	(戸)	(戸)	(戸)										
1	7	207	2010-50-1	2013	2	東北自動車道	4	1	3	1	1	2010	207	50	0	0	1	0	0	0	0	0	14	1	12	0	1	8	0	0	8	0	0	0	
2	7	207	2010-60-1	2013	1	東北自動車道	4	1	5	0	0	2010	207	60	0	35	0	0	0	0	0	40	0	10	0	30	28	3	20	0	0	5			
3	7	207	2010-60-2	2013	2	東北自動車道	4	1	3	1	1	2010	207	60	0	0	0	0	0	0	29	5	24	0	0	0	0	0	0	0	0	0	0		
4	7	207	2010-10070-1	2013	2	一般国道4号	4	3	1	0	1	2010	207	10070	0	3	0	0	0	0	28	13	12	0	3	5	3	2	0	0	0	0			
5	7	207	2010-10070-2	2013	2	一般国道4号	4	3	1	1	1	2010	207	10070	0	0	0	0	0	0	6	6	0	0	0	0	0	0	0	0	0	0	0		
6	7	207	2010-10070-3	2013	2	一般国道4号	4	3	1	0	0	2010	207	10070	0	3	0	0	0	0	23	12	9	0	2	4	0	3	0	0	0	0	0		
7	7	207	2010-10080-1	2013	2	一般国道4号	4	3	1	0	0	2010	207	10080	0	3	0	0	0	0	28	13	16	0	2	0	0	0	0	0	0	0	0	0	
8	7	207	2010-10080-2	2013	1	一般国道4号	4	3	1	0	1	2010	207	10080	0	0	0	0	0	0	33	18	15	0	0	0	0	0	0	0	0	0	0	0	
9	7	207	2010-10090-1	2014	1	一般国道4号	4	3	1	0	0	2010	207	10090	0	0	0	0	0	0	39	29	10	0	0	0	0	0	0	0	0	0	0	0	
10	7	207	2010-10090-2	2014	2	一般国道4号	4	3	1	0	1	2010	207	10090	0	0	0	0	0	0	61	61	0	0	0	0	6	6	0	0	0	0	0	0	
11	7	207	2010-10090-3	2014	2	一般国道4号	4	3	1	0	0	2010	207	10090	0	0	0	0	0	0	0	0	0	0	0	0	3	3	0	0	0	0	0	0	
12	7	207	2010-11190-1	2013	2	一般国道118号	2	3	1	0	0	2010	207	11190	0	0	0	0	0	0	0	0	0	0	0	0	21	21	0	0	0	0	0	0	
13	7	207	2010-11190-2	2013	2	一般国道118号	4	3	1	0	0	2010	207	11190	0	0	0	0	0	0	0	0	0	0	0	0	7	7	0	0	0	0	0	0	
14	7	207	2010-11190-3	2013	2	一般国道118号	4	3	1	0	0	2010	207	11190	0	0	0	0	0	0	0	0	0	0	0	0	1	1	0	0	0	0	0	0	
15	7	207	2010-11190-4	2013	2	一般国道118号	4	3	1	0	0	2010	207	11190	0	0	0	0	0	0	1	1	0	0	0	0	4	4	0	0	0	0	0	0	
16	7	207	2010-11210-1	2013	1	一般国道118号	4	3	1	0	0	2010	207	11210	0	0	0	0	0	0	63	63	0	0	0	0	0	0	0	0	0	0	0	0	
17	7	207	2010-11210-2	2013	2	一般国道118号	2	3	1	0	0	2010	207	11210	0	1	0	0	0	0	18	13	4	0	1	48	48	0	0	0	0	0	0	0	
18	7	207	2010-11220-1	2013	4	一般国道118号	2	3	1	0	0	2010	207	11220	0	0	0	0	0	0	0	0	0	0	0	0	26	26	0	0	0	0	0	0	
19	7	207	2010-11230-1	2012	4	一般国道118号	2	3	1	0	0	2010	207	11230	0	0	0	0	0	0	0	0	0	0	0	0	14	14	0	0	0	0	0	0	
20	7	207	2010-11240-1	2012	4	一般国道118号	2	3	1	0	0	2010	207	11240	0	0	0	0	0	0	0	0	0	0	0	3	3	0	0	0	0	0	0	0	
21	7	207	2010-11950-1	2012	4	一般国道2号	2	3	1	0	0	2010	207	11950	0	0	0	0	0	0	0	0	0	0	0	1	1	0	0	0	0	0	0	0	
22	7	207	2010-40810-1	2014	4	長沼久田線	2	4	1	0	0	2010	207	40810	0	0	0	0	0	0	0	0	0	0	0	29	29	0	0	0	0	0	0	0	
23	7	207	2010-41260-1	2013	4	飯野三善石山線	2	4	1	0	0	2010	207	41260	0	0	0	0	0	0	0	0	0	0	0	12	12	0	0	0	0	0	0	0	
24	7	207	2010-41670-1	2015	1	須賀川三春線	2	4	1	0	0	2010	207	41670	0	0	0	0	0	159	159	0	0	0	0	13	13	0	0	0	0	0	0	0	
25	7	207	2010-41730-1	2014	4	樺山矢吹線(2)	2	4	1	0	0	2010	207	41730	0	0	0	0	0	0	0	0	0	0	0	20	20	0	0	0	0	0	0	0	
26	7	207	2010-41990-1	2013	4	古殿須賀川線	2	4	1	0	0	2010	207	41990	0	0	0	0	0	0	0	0	0	0	0	1	1	0	0	0	0	0	0	0	
27	7	207	2010-42000-1	2015	2	古殿須賀川線	4	4	5	0	0	2010	207	42000	0	0	0	0	0	0	0	0	0	0	0	1	1	0	0	0	0	0	0	0	
28	7	207	2010-42000-2	2013	2	古殿須賀川線	4	4	1	0	0	2010	207	42000	0	0	0	0	0	0	0	0	0	0	0	2	2	0	0	0	0	0	0	0	0
29	7	207	2010-42000-3	2013	2	古殿須賀川線	4	4	3	0	0	2010	207	42000	0	0	0	0	0	0	0	0	0	0	0	2	2	0	0	0	0	0	0	0	0
30	7	207	2010-42000-6	2013	2	古殿須賀川線	4	4	5	0	0	2010	207	42000	0	0	1	0	0	0	0	0	0	0	0	1	1	0	0	0	0	0	0	0	0
31	7	207	2010-42000-7	2013	2	古殿須賀川線	4	4	3	0	0	2010	207	42000	0	0	1	0	0	0	0	0	0	0	0	0	3	3	0	0	0	0	0	0	0
32	7	207	2010-42000-8	2013	2	古殿須賀川線	4	4	1	0	0	2010	207	42000	0	0	0	0	0	0	0	0	0	0	0	4	4	0	0	0	0	0	0	0	0
33	7	207	2010-42160-1	2012	2	中野須賀川線	4	4	1	0	0	2010	207	42160	0	0	0	0	0	0	4	4	0	0	0	0	0	0	0	0	0	0	0	0	0
34	7	207	2010-42170-1	2013	4	中野須賀川線	4	4	1	0	1	2010	207	42170	0	0	0	0	0	85	85	0	0	0	0	0	0	0	0	0	0	0	0	0	0
35	7	207	2010-42170-2	2013	2	中野須賀川線	4	4	1	0	0	2010	207	42170	0	0	0	0	0	0	22	22	0	0	0	0	0	0	0	0	0	0	0	0	0
36	7	207	2010-42170-3	2013	2	中野須賀川線	4	4	1	0	0	2010	207	42170	0	0	0	0	0	0	0	0	0	0	0	4	4	0	0	0	0	0	0	0	0
37	7	207	2010-60100-1	2014	4	矢吹長沼線	2	4	1	0	0	2010	207	60100	0	0	0	0	0	0	0	0	0	0	0	49	49	0	0	0	0	0	0	0	0
38	7	207	2010-60110-1	2015	4	安積長沼線	2	4	1	0	0	2010	207	60110	0	0	0	0	0	0	0	0	0	0	0	82	82	0	0	0	0	0	0	0	0
39	7	207	2010-60710-1	2013	4	玉川田村線	2	4	1	0	0	2010	207	60710	0	0	0	0	0	0	0	0	0	0	0	18	18	0	0	0	0	0	0	0	0
40	7	207	2010-60720-1	2013	4	玉川田村線	2	4	1	0	0	2010	207	60720	0	0	0	0	0	0	0	0	0	0	0	21	21	0	0	0	0	0	0	0	0
41	7	207	2010-60760-1	2015	4	仁井田村線	2	4	1	0	0	2010	207	60760	0	0	0	0	0	0	0	0	0	0	0	1	1	0	0	0	0	0	0	0	0
42	7	207	2010-61300-1	2015	3	須賀川停車場線	2	4	1	0	0	2010	207	61300	0	0	0	0	0	28	28	0	0	0	0	0	0	0	0	0	0	0	0	0	0
43	7	207	2010-61760-1	2013	4	栗水樋江特線	2	4	1	0	0	2010	207	61760	0	0	0	0	0	0	0	0	0	0	0	43	43	0	0	0	0	0	0	0	0
44	7	207	2010-62410-1	2013	1	須賀川矢吹線	2	4	1	0	0	2010	207	62410	0	0	0	0	0	0	0	0	0	0	0	10	10	0	0	0	0	0	0	0	0
45	7	207	2010-62490-1	2014	1	下松本線石原停車場線	2	4	1	0	0	2010	207	62490	0	0	0	0	0	0	0	0	0	0	0	49	49	0	0	0	0	0	0	0	0
46	7	207	2010-62520-1	2014	4	木ノ崎岩瀬線	2	4	1	0	0	2010	207	62520	0	0	0	0	0	0	0	0	0	0	0	8	8	0	0	0	0	0	0	0	0
47	7	207	2010-62520-2	2014	4	木ノ崎岩瀬線	2																												

様式1-2 複数評価区間で重複計上の戸数再掲(評価重複再掲)

評価区間に係る情報				標準基準達成状況の評価結果																																						
1 一律 番号	2 都 道 県 道 コ ー ド	3 市 区 町 村 コ ー ド	4 評 価 区 間 番 号	5 評価対象道路①		6 交差道路等1		7 交差道路等2		8 評価区間全体 (①+②)					9 近接空間 (①)					10 非近接空間(全体) ②=③+④+⑤																						
				路線名	路線名	評 価 区 間 番 号	路線名	評 価 区 間 番 号	路線名	評 価 区 間 番 号	評価区間全体 (①+②)					近接空間 (①)					非近接空間(全体) ②=③+④+⑤		非近接空間のうちA類型 (③)		非近接空間のうちB・C類型 (④)		非近接空間のうち類型なし (⑤)															
											評価対象住居等戸数 a=b+c+d+e	昼間のみ基準以下 b	昼間のみ基準超過 c	夜間のみ基準以下 d	夜間のみ基準超過 e	評価対象住居等戸数 a=b+c+d+e	昼間のみ基準以下 b	昼間のみ基準超過 c	夜間のみ基準以下 d	夜間のみ基準超過 e	評価対象住居等戸数 a=b+c+d+e	昼間のみ基準以下 b	昼間のみ基準超過 c	夜間のみ基準以下 d	夜間のみ基準超過 e	評価対象住居等戸数 a=b+c+d+e	昼間のみ基準以下 b	昼間のみ基準超過 c	夜間のみ基準以下 d	夜間のみ基準超過 e	評価対象住居等戸数 a=b+c+d+e	昼間のみ基準以下 b	昼間のみ基準超過 c	夜間のみ基準以下 d	夜間のみ基準超過 e	評価対象住居等戸数 a=b+c+d+e	昼間のみ基準以下 b	昼間のみ基準超過 c	夜間のみ基準以下 d	夜間のみ基準超過 e		
1	7	207	2010-11210-2	一般国道118号		2010-50-東北自動車道				6	1	4	0	1	1	1	0	0	0	0	5	0	4	0	1	0	0	0	0	0	0	5	0	4	0	1	0	0	0	0	0	
1	7	207	2010-50-1	東北自動車道		2010-112-一般国道118号				6	1	4	0	1	1	1	0	0	0	0	5	0	4	0	1	0	0	0	0	0	0	5	0	4	0	1	0	0	0	0	0	
2	7	207	2010-10002-1	I-11号線・彰沼町横山町線		2010-50-東北自動車道				4	1	3	0	0	2	1	1	0	0	2	0	2	0	2	0	0	0	0	0	0	2	0	2	0	0	0	0	0	0	0	0	
2	7	207	2010-50-1	東北自動車道		2010-100 I-11号線・彰沼町横山町線				4	1	3	0	0	2	1	1	0	0	2	0	2	0	2	0	0	0	0	0	0	2	0	2	0	0	0	0	0	0	0	0	
3	7	207	2010-10070-1	一般国道4号		2010-1180-一般国道118号				2	2	0	0	0	2	2	0	0	0	0	0	0	0	0	0	0	0	0	0	0	0	0	0	0	0	0	0	0	0	0	0	
3	7	207	2010-11190-4	一般国道118号		2010-100-一般国道4号				2	2	0	0	0	2	2	0	0	0	0	0	0	0	0	0	0	0	0	0	0	0	0	0	0	0	0	0	0	0	0	0	0
4	7	207	2010-10070-3	一般国道4号		2010-112-一般国道118号				2	0	1	0	1	2	0	1	0	1	0	0	0	0	0	0	0	0	0	0	0	0	0	0	0	0	0	0	0	0	0	0	0
4	7	207	2010-11210-1	一般国道118号		2010-100-一般国道4号				2	0	1	0	1	2	0	1	0	1	0	0	0	0	0	0	0	0	0	0	0	0	0	0	0	0	0	0	0	0	0	0	0
5	7	207	2010-10080-1	一般国道4号		2010-112-一般国道118号				4	4	0	0	0	2	2	0	0	0	2	2	0	2	0	0	0	0	0	0	0	0	0	0	0	0	0	0	0	0	0	0	0
5	7	207	2010-11210-1	一般国道118号		2010-100-一般国道4号				4	4	0	0	0	2	2	0	0	0	2	2	0	2	0	0	0	0	0	0	0	0	0	0	0	0	0	0	0	0	0	0	0
6	7	207	2010-11190-1	一般国道118号		2010-111-一般国道118号				2	2	0	0	0	1	1	0	0	0	1	1	0	0	0	0	0	0	0	0	0	0	0	0	0	0	0	0	1	1	0	0	
6	7	207	2010-11190-2	一般国道118号		2010-111-一般国道118号				2	2	0	0	0	1	1	0	0	0	1	1	0	0	0	0	0	0	0	0	0	0	0	0	0	0	0	1	1	0	0		
7	7	207	2010-42170-1	中野彦賀川線		2010-112-一般国道118号				7	7	0	0	0	5	5	0	0	0	2	2	0	0	0	0	0	0	0	0	0	0	0	0	0	0	0	0	0	0	0	0	
7	7	207	2010-11210-1	一般国道118号		2010-421-中野彦賀川線				7	7	0	0	0	5	5	0	0	0	2	2	0	0	0	0	0	0	0	0	0	0	0	0	0	0	0	0	0	0	0	0	
8	7	207	2010-10002-1	I-11号線・彰沼町横山町線		2010-112-一般国道118号				1	1	0	0	0	0	0	0	0	0	1	1	0	0	0	0	0	0	0	0	0	0	0	0	0	0	0	0	0	0	0	0	
8	7	207	2010-11210-1	一般国道118号		2010-100 I-11号線・彰沼町横山町線				1	1	0	0	0	0	0	0	0	0	1	1	0	0	0	0	0	0	0	0	0	0	0	0	0	0	0	0	0	0	0	0	
9	7	207	2010-41670-1	須賀川三春線		2010-634須賀川二本松線				49	49	0	0	0	27	27	0	0	0	22	22	0	0	0	0	0	0	0	0	0	0	0	0	0	0	0	0	0	0	0	0	
9	7	207	2010-63430-1	須賀川二本松線		2010-416須賀川三春線				49	49	0	0	0	27	27	0	0	0	22	22	0	0	0	0	0	0	0	0	0	0	0	0	0	0	0	0	0	0	0	0	
10	7	207	2010-10004-1	I-24号線・田中大栗線		2010-420-古殿須賀川線				1	1	0	0	0	1	1	0	0	0	0	0	0	0	0	0	0	0	0	0	0	0	0	0	0	0	0	0	0	0	0	0	
10	7	207	2010-42000-1	古殿須賀川線		2010-100 II-24号線・田中大栗線				1	1	0	0	0	1	1	0	0	0	0	0	0	0	0	0	0	0	0	0	0	0	0	0	0	0	0	0	0	0	0	0	
11	7	207	2010-10002-1	I-11号線・彰沼町横山町線		2010-421-中野彦賀川線				36	36	0	0	0	15	15	0	0	0	21	21	0	0	0	0	0	0	0	0	0	0	0	0	0	0	0	0	0	0	0	0	
11	7	207	2010-42170-1	中野彦賀川線		2010-100 I-11号線・彰沼町横山町線				36	36	0	0	0	15	15	0	0	0	21	21	0	0	0	0	0	0	0	0	0	0	0	0	0	0	0	0	0	0	0	0	
12	7	207	2010-61300-1	須賀川樽屋線		2010-634須賀川二本松線				5	5	0	0	0	4	4	0	0	0	1	1	0	0	0	0	0	0	0	0	0	0	0	0	0	0	0	0	0	0	0	0	
12	7	207	2010-63430-1	須賀川二本松線		2010-613-須賀川樽屋線				5	5	0	0	0	4	4	0	0	0	1	1	0	0	0	0	0	0	0	0	0	0	0	0	0	0	0	0	0	0	0	0	
13	7	207	2010-63430-1	須賀川二本松線		2010-634須賀川二本松線				1	1	0	0	0	1	1	0	0	0	0	0	0	0	0	0	0	0	0	0	0	0	0	0	0	0	0	0	0	0	0	0	
13	7	207	2010-63430-2	須賀川二本松線		2010-634須賀川二本松線				1	1	0	0	0	1	1	0	0	0	0	0	0	0	0	0	0	0	0	0	0	0	0	0	0	0	0	0	0	0	0	0	
14	7	207	2010-63430-2	須賀川二本松線		2010-634須賀川二本松線				8	5	3	0	0	5	2	3	0	0	3	3	0	0	0	0	0	0	0	0	0	0	0	0	0	0	0	0	0	0	0	0	
14	7	207	2010-63430-3	須賀川二本松線		2010-634須賀川二本松線				8	5	3	0	0	5	2	3	0	0	3	3	0	0	0	0	0	0	0	0	0	0	0	0	0	0	0	0	0	0	0	0	

注) 地域としての評価(住居戸数): 様式3-2(総括表(市町村別))=アの計-イの計+ウの計-ウの計-3
 ア:様式1-1(交差点付近等を重複したものの) イ:この表(評価重複再掲)のうち交差道路等1のみ ウ:この表(評価重複再掲)のうち交差道路等1、2があるもの
 ☆この表は「騒音に係る環境基準の評価マニュアル II. 地域評価編(道路に面する地域)」32ページの横表より集計する。横表は3つの道路の交差を考慮済。交差道路等とは他の評価区間に含まれるものをいう。

