




洪水・土砂災害ハザードマップの見方

ハザードマップの表示

避難情報

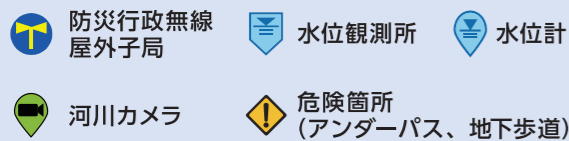
避難所・避難場所 (一覧はP18~22)



避難所へのおおよその避難方向

※指定緊急避難場所は数が多く地図表記していません。P20、P21を参照願います。

その他凡例

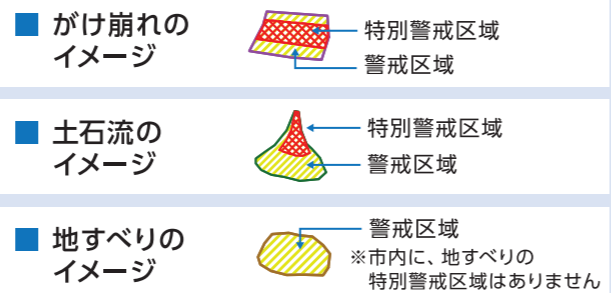


土砂災害

土砂災害警戒区域・土砂災害特別警戒区域

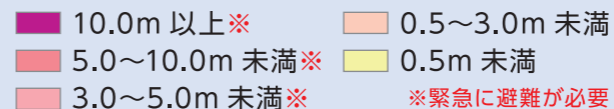
土砂災害警戒区域 (危害のおそれのある区域)

土砂災害特別警戒区域 (著しい危害のおそれのある区域)

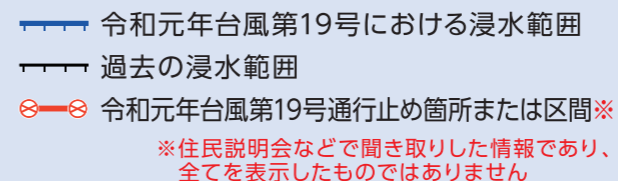


洪水

浸水想定区域

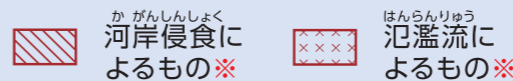


過去の被害など

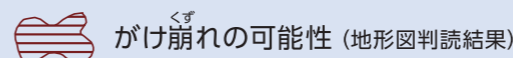


家屋倒壊等氾濫想定区域

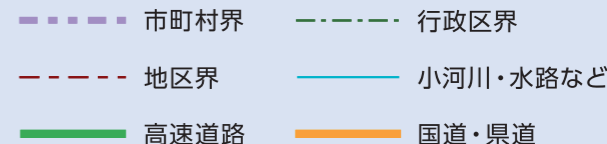
(家屋の倒壊をもたらすようなはん濫の発生が想定される区域)



その他の危険箇所



その他の地形など



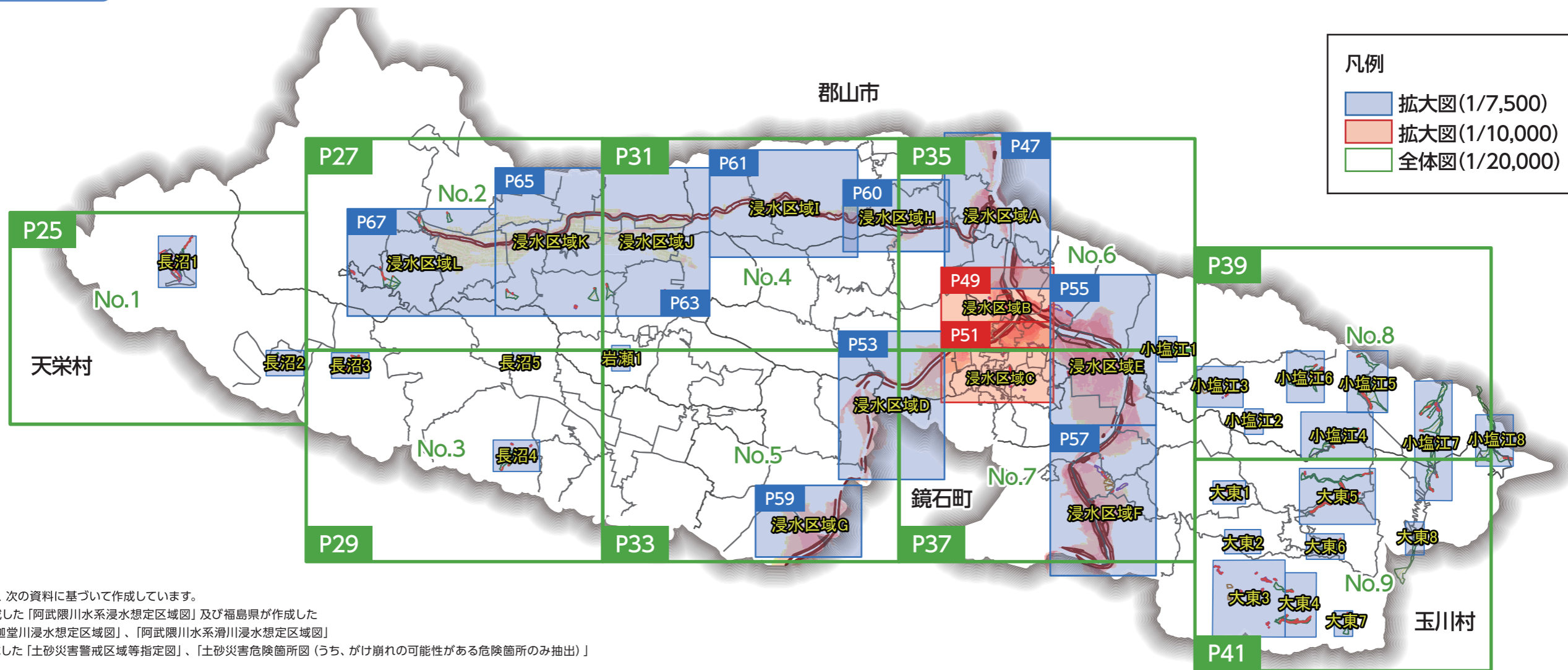
想定雨量

ハザードマップの浸水想定区域は、下表の雨量を想定したものです。

対象とする区間以外でのはん濫、支派川のはん濫、内水によるはん濫、想定を超える降雨などは考慮していないため、浸水の範囲や深さが実際と異なる場合がありますのでご注意ください。

河川	想定雨量
阿武隈川	福島流域：2日間に323mm
釈迦堂川	釈迦堂川流域：2日間に435mm
滑川	滑川流域：2日間に575.5mm

ハザードマップ索引図



※このハザードマップは、次の資料に基づいて作成しています。
 洪水：国土交通省が作成した「阿武隈川水系浸水想定区域図」及び福島県が作成した「阿武隈川水系釈迦堂川浸水想定区域図」、「阿武隈川水系滑川浸水想定区域図」
 土砂災害：福島県が作成した「土砂災害警戒区域等指定図」、「土砂災害危険箇所図(うち、がけ崩れの可能性がある危険箇所のみ抽出)」