

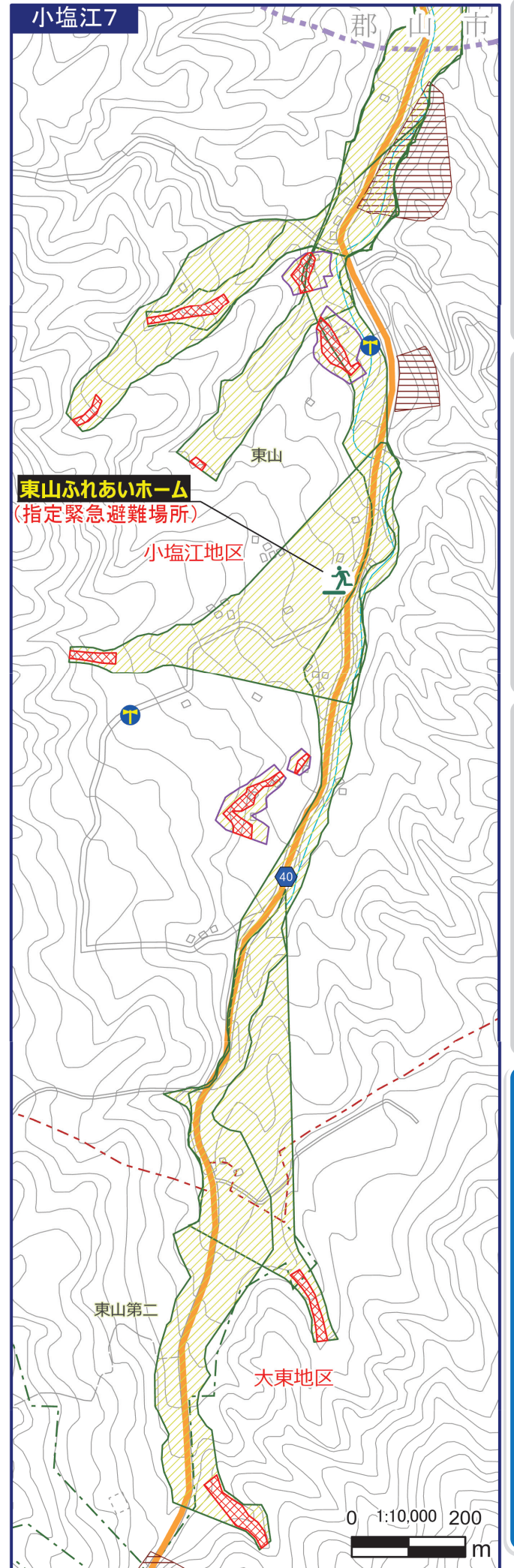
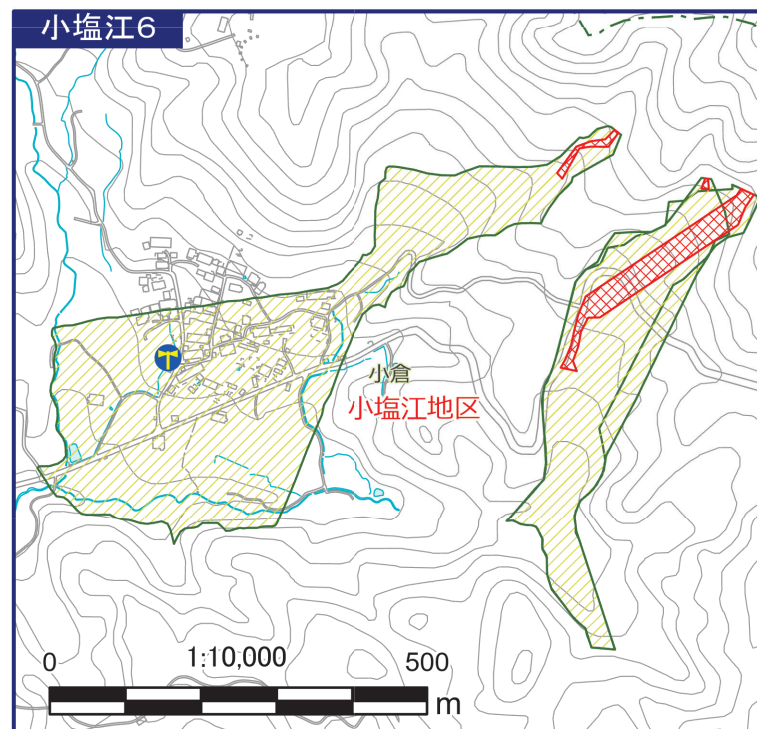
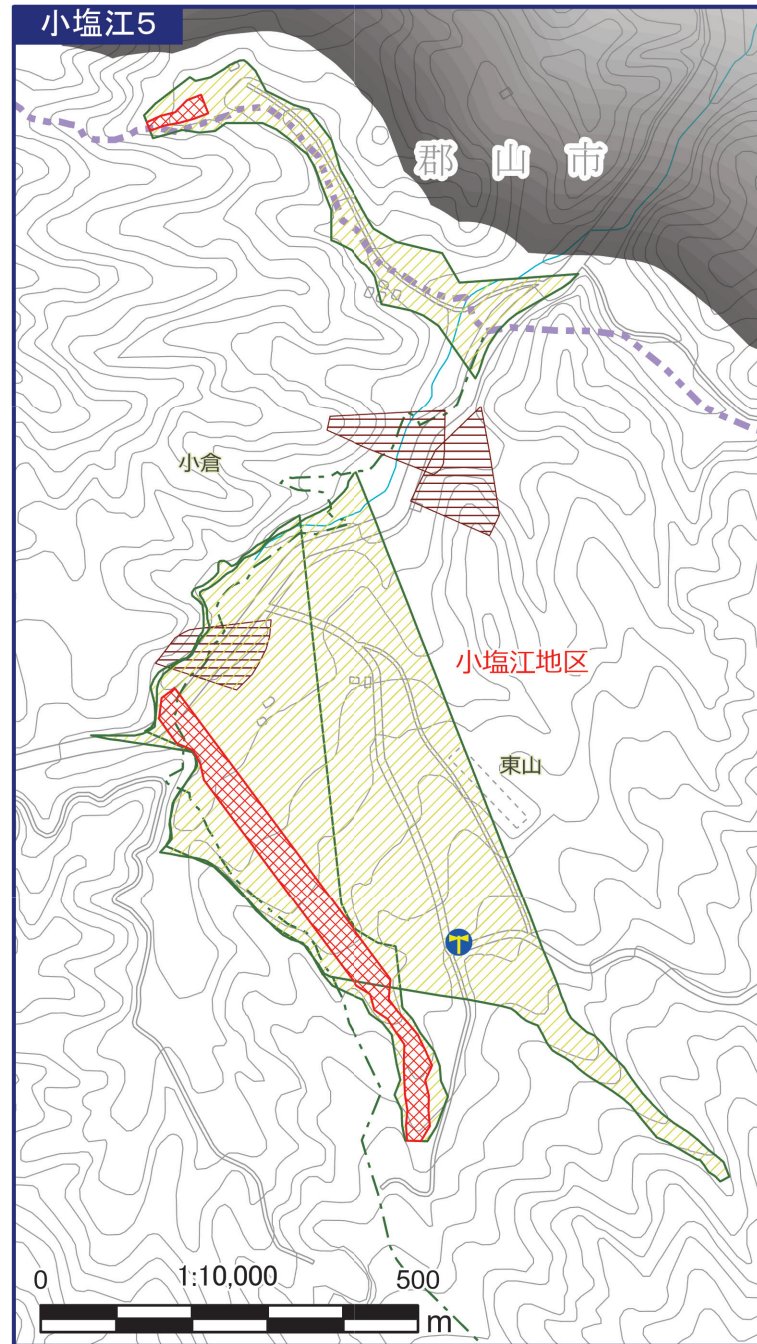
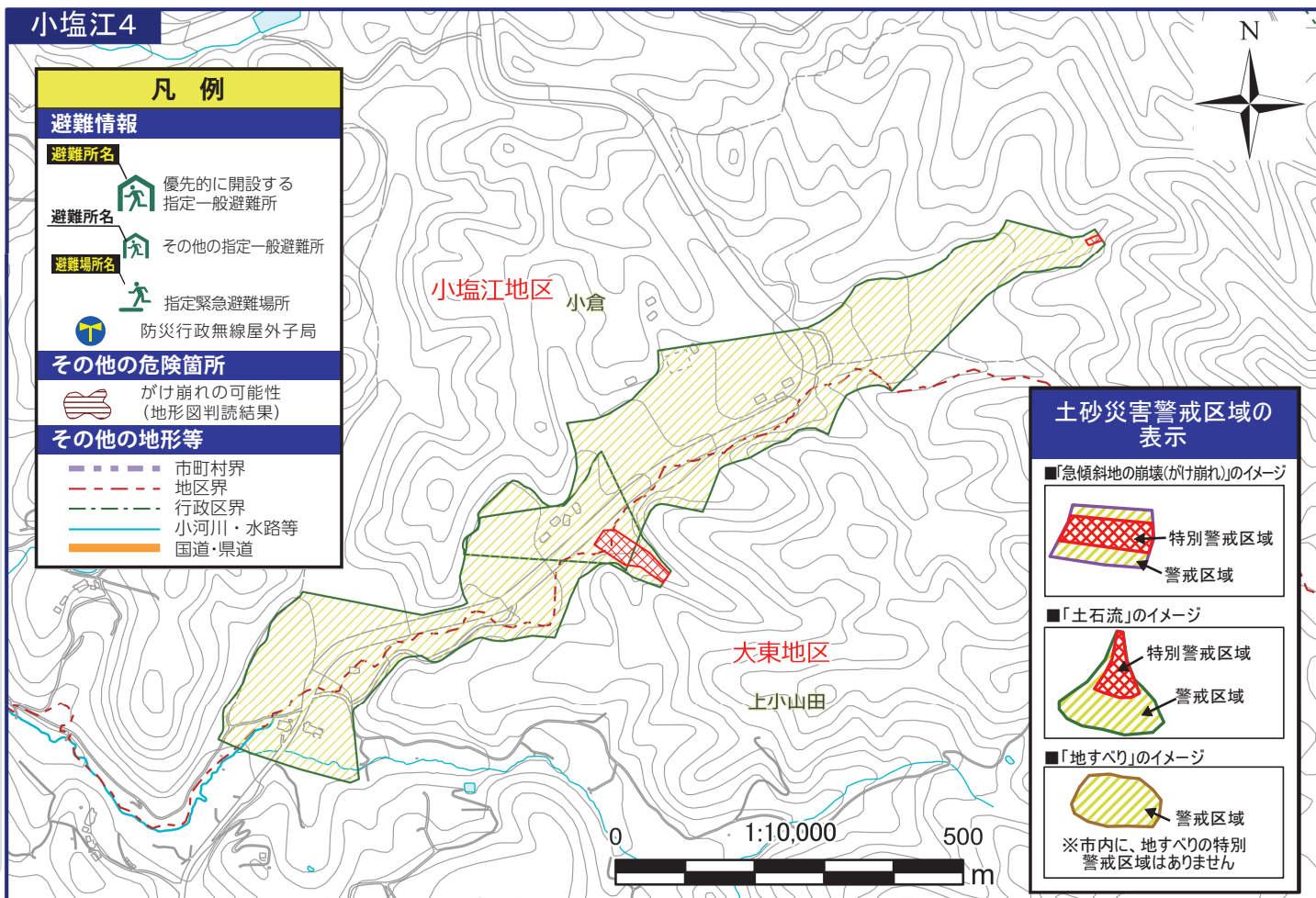
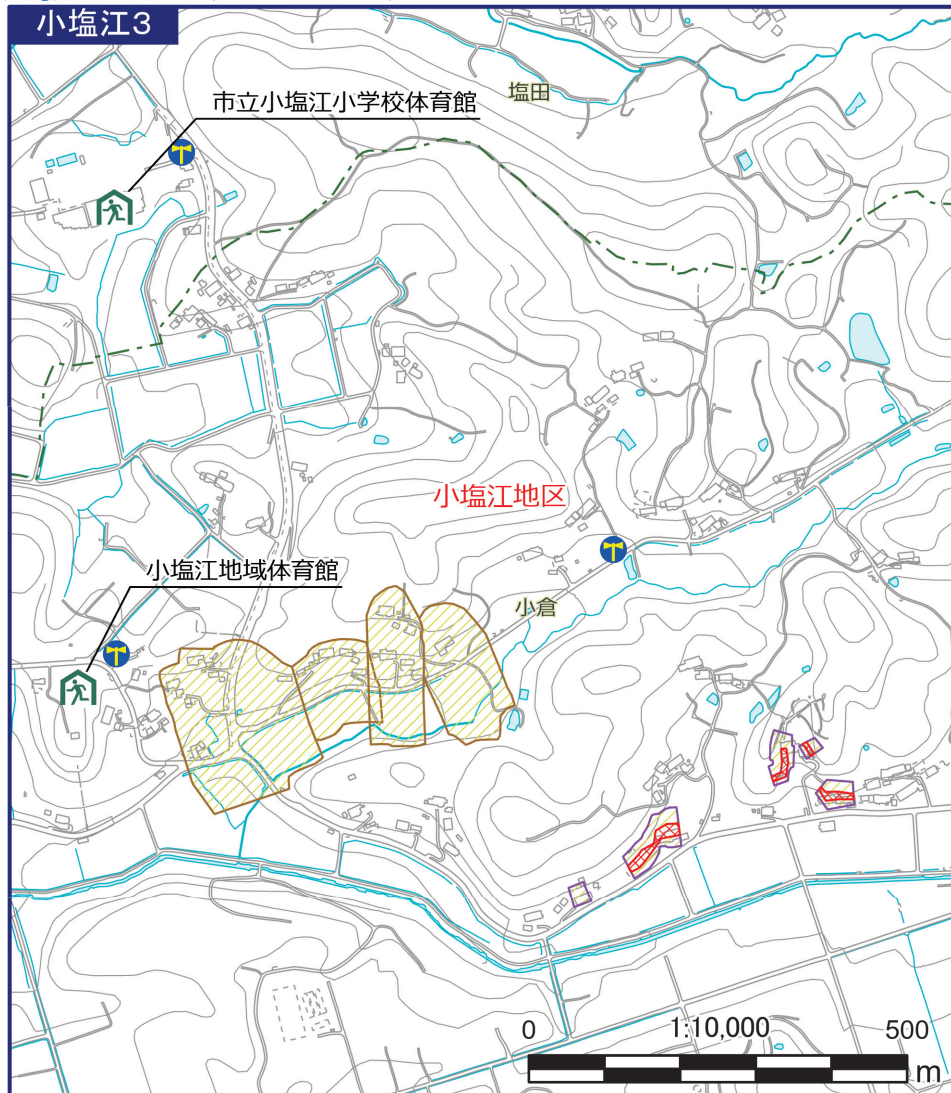
●土砂災害警戒区域拡大図<小塩江>

洪水・土砂災害

地震

各種情報

洪水・土砂災害ハザードマップ



洪水・土砂災害

地震

各種情報

洪水・土砂災害ハザードマップ

測量法に基づく国土地理院長承認(使用)R 5JHs 466 背景図は数値地図(国土基本情報)を拡大して使用しているので、位置精度は基図に準じます。