



須賀川市役所



市の花「ぼたん」



市の木「あかまつ」



市の鳥「かわせみ」

ポケット統計 すかがわ

(令和5年度版)



人口・世帯

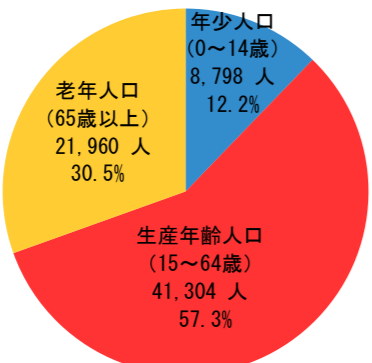
●人口・世帯数 (令和5年10月1日現在) (福島県現住人口調査)

人口	73,103人	(男 35,882人 女 37,221人)
世帯数	27,887世帯	

●人口動態 (令和4年 福島県現住人口調査)

年間人口増減	-478人
自然動態	増減 -506人
出生	457人
死亡	963人
社会動態	増減 28人
転入	2,201人
転出	2,173人

年齢別人口比率

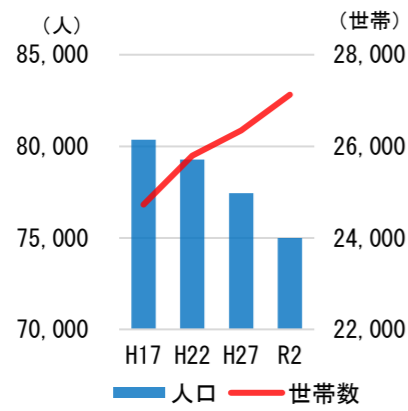


(令和5年10月1日現在 福島県現住人口調査) ※年齢不詳を除く

●令和2年国勢調査 (令和2年10月1日現在)

人口	74,992人
男	36,781人
女	38,211人
世帯数	27,127世帯
人口密度	268.4人/km ²
昼間人口	70,923人
昼夜間人口比率	94.6%

人口・世帯数の推移 (各年10月1日現在)



(各年 国勢調査)

シティプロモーション情報

●二人の円谷

1960年代、本市出身の「二人の円谷」の活躍が日本中を熱狂させました。

円谷英二 (特撮監督)
日本の特撮技術の礎を築き、「特撮の神様」とも称されています。
(関連)円谷英二ミュージアム
松明通りのモニュメント
特撮アーカイブセンター
「M78 星雲 光の国」と姉妹都市

円谷幸吉 (マラソン選手)
1964年の東京五輪マラソン競技で、銅メダルを獲得しました。
(関連)円谷幸吉メモリアルホール
円谷幸吉メモリアルパーク
円谷幸吉メモリアルマラソン大会
円谷幸吉メモリアルアリーナ

●テレビドラマ「板橋駿谷の須賀川物語」
本市出身の俳優 板橋駿谷さん主演の、移住をテーマとしたテレビドラマです。



市の公式 YouTube で配信中



好きです わたしの すかがわ「須賀川事典」

- Vo.1 特撮編
- Vo.2 ランナーズ編
- Vo.3 俳句編

<https://www.city.sukagawa.fukushima.jp/citypromotion/index.html>

須賀川事典 QRコード



移住定住ポータルサイト「すかがわさ、来てみねがい」

すかがわ暮らしをはじめませんか!
<https://www.city.sukagawa.fukushima.jp/ijyu/index.html>

移住定住ポータルサイト QRコード



住み続けたい街ランキングで「第2位」になりました!

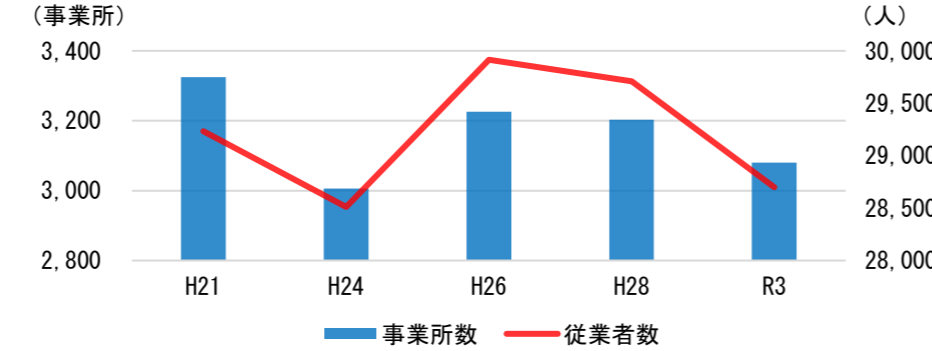
大東建託株式会社賃貸未来研究所の「居住満足度調査」において、いい部屋ネット「住み続けたい街ランキング2023〈福島県版〉第2位」、「住みこころランキング2023〈福島県版〉第3位」に選ばれました。

経済

●事業所数・従業者数(民営) (令和3年6月1日現在)

産業分類(大分類)	事業所数(事業所)	従業者数(人)
総数	3,080	28,698
農林漁業	24	190
鉱業、採石業、砂利採取業	2	5
建設業	365	2,460
製造業	277	6,929
電気・ガス・熱供給・水道業	9	134
情報通信業	16	176
運輸業、郵便業	92	2,052
卸売業、小売業	748	5,676
金融業、保険業	50	485
不動産業、物品賃貸業	115	415
学術研究、専門・技術サービス業	89	404
宿泊業、飲食サービス業	318	2,005
生活関連サービス業、娯楽業	312	1,298
教育、学習支援業	106	555
医療、福祉	305	3,538
複合サービス事業	24	454
サービス業(他に分類されないもの)	228	1,922

事業所数・従業者数の推移



(各年 経済センサス)

土地

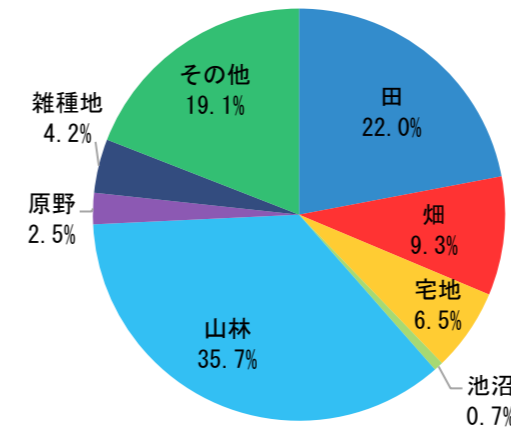
●須賀川市の位置

市役所	福島県須賀川市八幡町135番地
位置	東経 140° 22' 北緯 37° 17' 海拔 262 m
広がり	東西 37.9 km 南北 16.5 km
面積	279.43 km ²



●地目別土地面積 (令和5年1月1日現在)

区分	面積 (ha)
総面積	27,943
田	6,153
畑	2,603
宅地	1,807
池沼	206
山林	9,980
原野	683
雑種地	1,180
その他	5,331



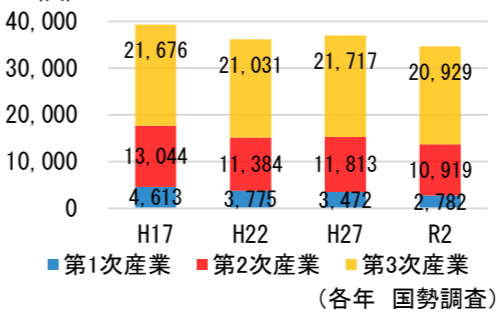
経済

●就業者数 (令和2年10月1日現在)

就業者数	36,594人
第1次産業	2,782人
第2次産業	10,919人
第3次産業	20,929人

※ 就業者数には分類不能を含む

産業3部門別就業者数の推移



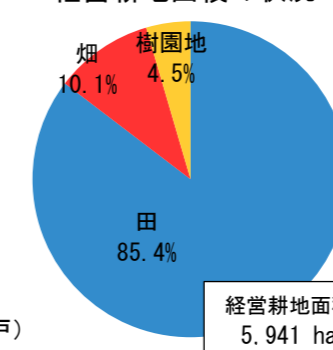
●市内総生産・市民所得等 (令和2年度 市町村民経済計算)

市内総生産	269,305百万円	市民所得	201,276百万円	1人あたり市民所得	2,684千円
-------	------------	------	------------	-----------	---------

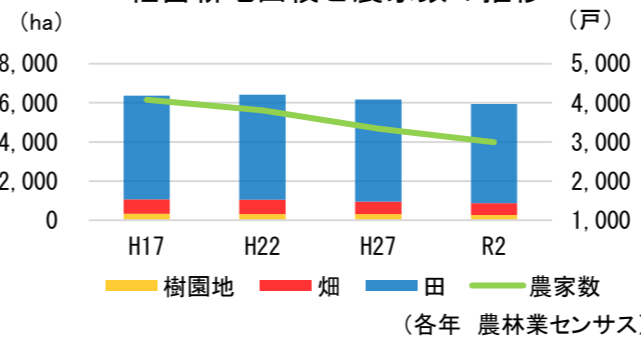
●農林業経営体・経営耕地面積 (令和2年2月1日現在) (農林業センサス)

農林業経営体	2,506経営体
農業経営体	2,496経営体
林業経営体	26経営体

経営耕地面積の状況



経営耕地面積と農家数の推移



(各年 農林業センサス)

気象

●気温 (令和4年)

平均気温	13.2℃
最高気温	37.1℃
最低気温	-6.7℃

●降水量 (令和4年)

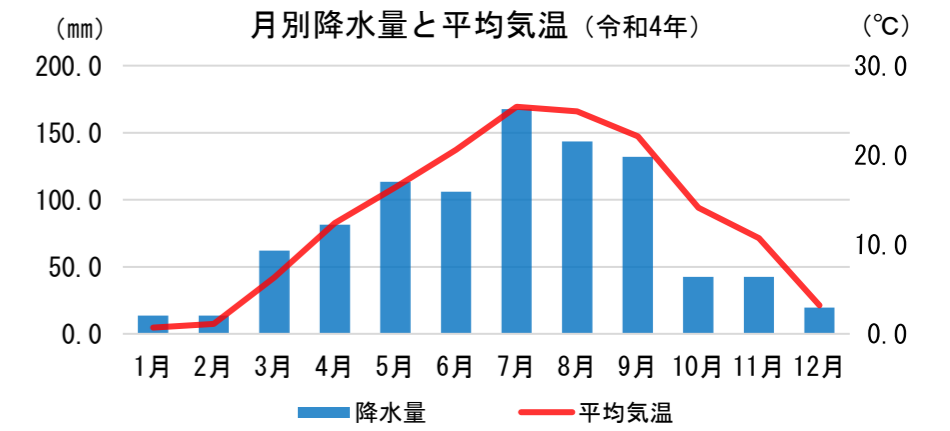
年間降水量	937.5 mm
最大日量	56.0 mm

●平均風速 (令和4年)

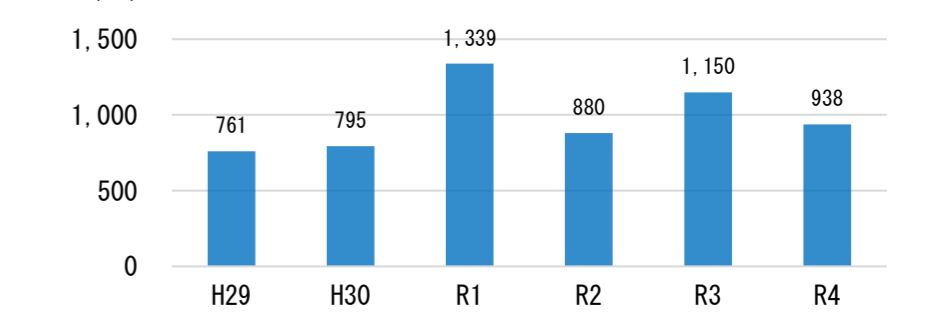
平均風速	2.1 m/s
------	---------

●平均湿度 (令和4年)

平均湿度	72.1%
------	-------



年間降水量の推移



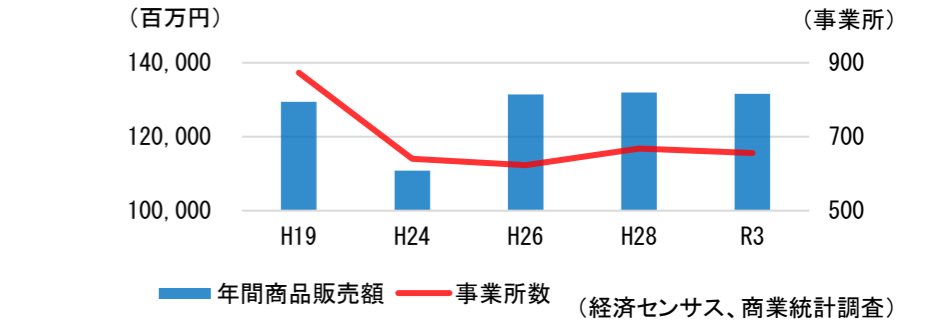
(須賀川地方広域消防組合)

経済

●商業事業所数・従業者数・年間商品販売額 (令和3年6月1日現在)

業種	事業所数	従業者数	年間商品販売額
商業計	656事業所	4,715人	131,570百万円
卸売業	142事業所	856人	44,458百万円
小売業	514事業所	3,859人	87,112百万円

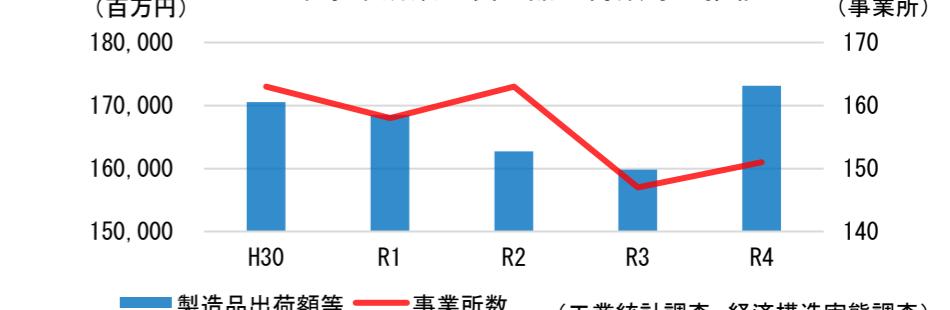
商業事業所数・年間商品販売額の推移



●工業事業所数・従業者数・製造品出荷額等 (令和4年6月1日現在)

業種	事業所数	従業者数	製造品出荷額等
製造業	151事業所	6,913人	173,121百万円

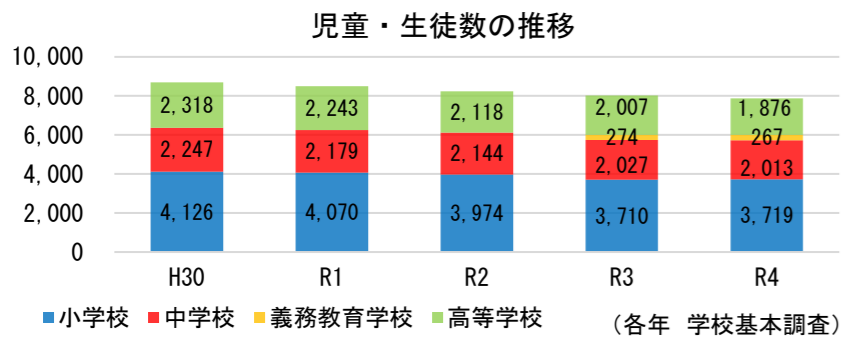
工業事業所数・製造品出荷額等の推移



(工業統計調査、経済構造実態調査)

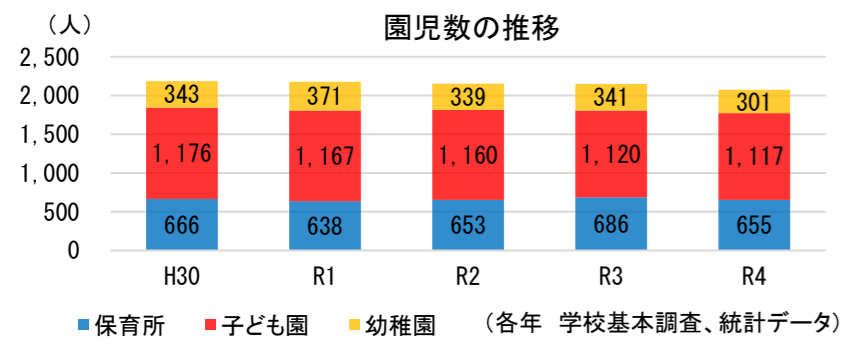
教育・子育て

●学校 (令和4年5月1日現在) (学校基本調査)			
区分	学校数	学級数	児童生徒数
小学校	16校	187学級	3,719人
中学校	9校	86学級	2,013人
義務教育学校	1校	11学級	267人
高等学校	3校	56学級	1,876人



●幼稚園・認定こども園・保育所 (令和4年5月1日(※4月1日)現在) (学校基本調査、統計データ)

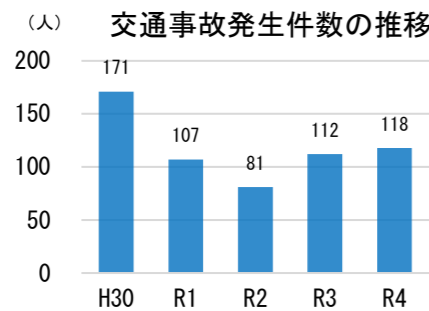
区分	施設数	学級数	入所者数
幼稚園	7園	19学級	301人
幼保連携型認定こども園	8園	38学級	1,117人
保育所 ※	13所	-	655人



安全・運輸

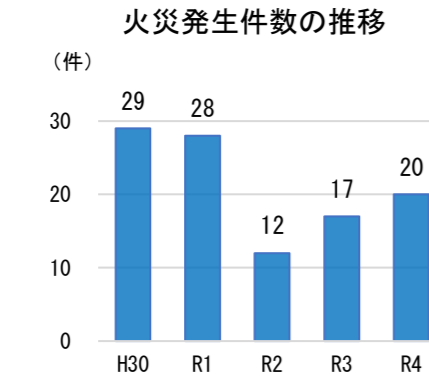
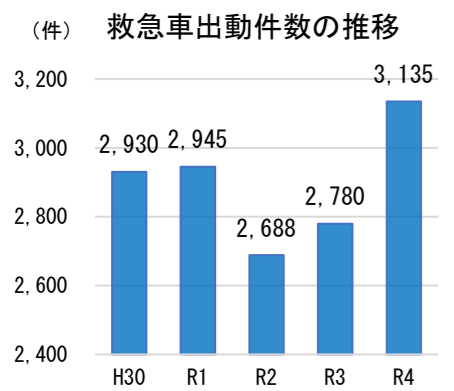
●交通事故死傷者発生件数

(令和4年 須賀川警察署)	
発生件数	118件
死者数	3人
傷者数	127人



●救急車出動・火災発生件数 (令和4年)

(須賀川地方広域消防組合)	
救急車出動件数	3,135件
火災発生件数	20件



●自動車登録台数 (令和5年3月31日現在)

(東北運輸局市町村別保有車両数、統計データ)

貨物車	5,575台
乗合車	119台
乗用車	31,963台
軽四輪車	27,646台
その他	8,467台

文化・交流

●文化財等 (令和5年12月1日現在)

国指定文化財	8件
県指定文化財	20件
市指定文化財	110件
国登録文化財	3件
国認定重要美術品	3件

●図書館 (令和4年度(※令和5年3月31日現在))

	蔵書数 ※	貸出数	利用者数
図書館 計	375,867冊	391,136冊	565,232人
中央図書館	253,393冊	334,392冊	549,343人
長沼図書館	56,167冊	23,662冊	5,629人
岩瀬図書館	66,307冊	33,082冊	10,260人

●その他施設 (令和4年度)

	施設数	利用者数
体育施設	26施設	439,355人
市民交流センター (tette)	1施設	560,006人
コミュニティセンター	8施設	60,883人
風流のはじめ館	1施設	17,788人
特撮アーカイブセンター	1施設	27,514人
文化センター	1施設	93,459人
博物館	1施設	5,633人
歴史民俗資料館	1施設	1,387人
ふれあいセンター	1施設	18,732人

財政

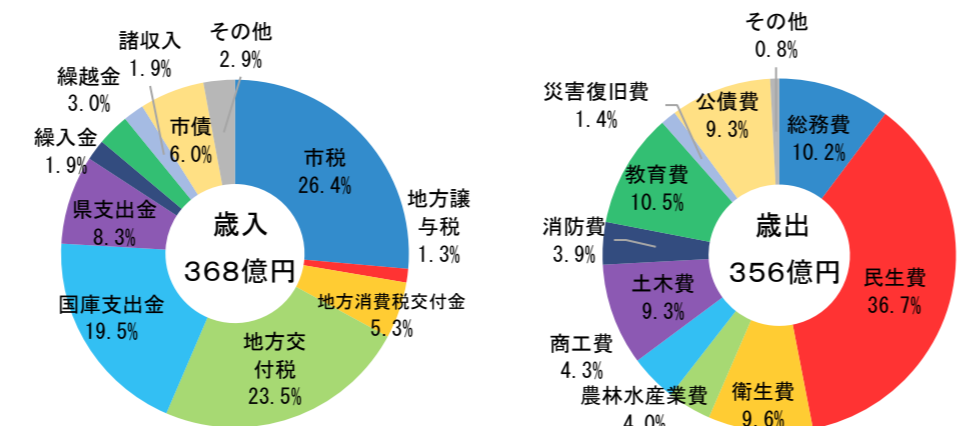
●当初予算額 (令和5年度)

一般会計	34,000,000千円
特別会計	15,513,229千円

●一般会計決算額 (令和4年度)

	(千円)
歳入合計	36,796,740
市税	9,714,490
地方譲与税	468,864
地方消費税交付金	1,935,852
地方交付税	8,655,352
国庫支出金	7,158,629
県支出金	3,045,782
繰入金	711,625
繰越金	1,102,453
諸収入	712,870
市債	2,219,600
その他	1,071,223

	(千円)
歳出合計	35,563,651
総務費	3,645,765
民生費	13,049,162
衛生費	3,403,195
農林水産業費	1,427,056
商工費	1,531,371
土木費	3,312,529
消防費	1,379,247
教育費	3,724,839
災害復旧費	504,846
公債費	3,293,157
その他	292,484



医療・福祉

●医療施設数 (令和4年3月31日現在)

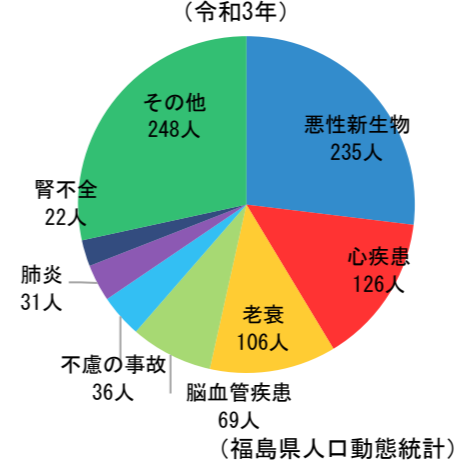
(県中保健福祉事務所「業務概況」)		
	病院数	病床数
病院	6施設	1,169床
医院・診療所	57施設	19床
歯科診療所	38施設	-

●医療従事者数

(令和2年12月31日現在)
(医師・歯科医師・薬剤師調査、
「看護職員就業届出状況」)

医師	130人
歯科医師	49人
薬剤師	130人
助産師	29人
看護師等	1,068人
保健師	43人

主要死因別死亡者数 (令和3年)



●老人福祉施設

(令和5年4月1日現在)

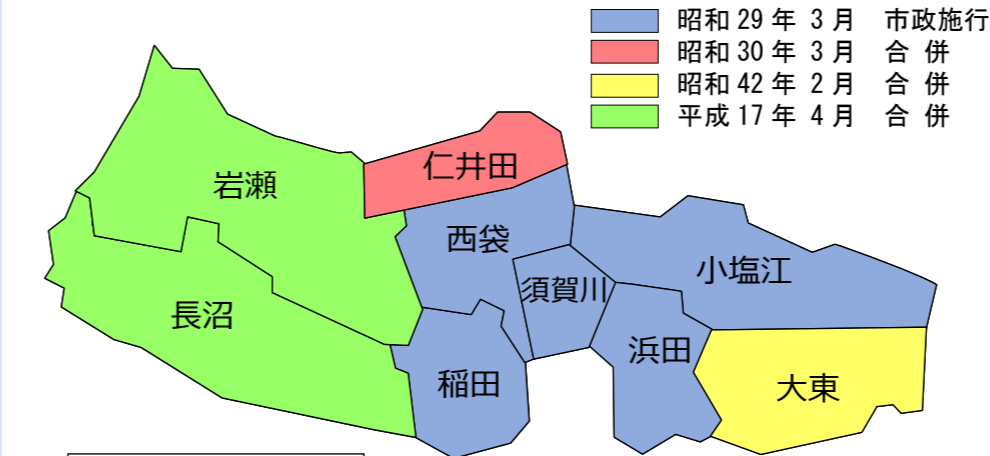
特別養護老人ホーム	6施設
軽費老人ホーム	1施設
老人短期入所施設	7施設
老人福祉センター	3施設
デイサービスセンター	26施設

●障がい者福祉施設

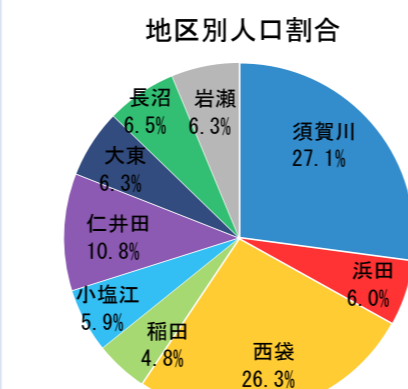
(令和5年4月1日現在)

就労支援	12施設
生活介護	6施設
児童通所支援	19施設
グループホーム	16施設

沿革 ~市域のうつり変わり~



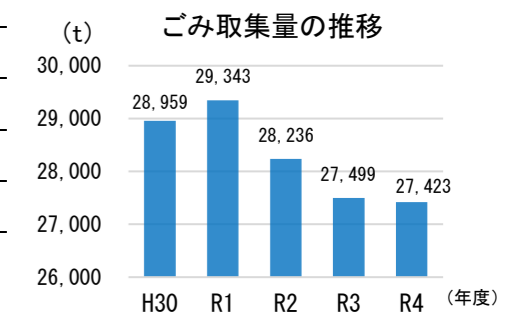
須賀川	浜田	西袋	稲田
8.55 km ² 20,076人 9,124世帯	12.06 km ² 4,413人 1,896世帯	23.59 km ² 19,484人 8,334世帯	16.15 km ² 3,571人 1,327世帯
小塩江	仁井田	大東	
34.42 km ² 4,383人 1,615世帯	18.78 km ² 8,018人 2,965世帯	41.37 km ² 4,657人 1,812世帯	
長沼	岩瀬		
60.31 km ² 4,808人 1,802世帯	64.20 km ² 4,639人 1,646世帯		



環境・建設

●ごみ収集状況 (令和4年度)

ごみ収集量計	27,423 t
可燃物	22,804 t
不燃物	632 t
資源物	3,987 t



●都市計画 (令和5年4月1日現在)

都市計画区域面積	7,800.0 ha
市街化区域	1,506.6 ha
市街化調整区域	6,293.4 ha

●上水道給水状況 (令和5年3月31日現在)

給水件数	給水人口	年間給水量	1日1件平均給水量	普及率
28,452件	66,981人	7,244,441 m ³	0.7 m ³	90.2%

●下水道普及状況 (令和5年3月31日現在)

区分	行政区域内人口	処理区域内人口	水洗化人口	普及率	水洗化率
公共下水道					
流域関連	74,279人	38,512人	32,390人	51.8%	84.1%
単独	74,279人	1,001人	245人	1.3%	24.4%
特定環境保全	74,279人	512人	512人	0.6%	100.0%
農業集落排水	74,279人	10,876人	9,875人	14.6%	90.7%

[R5.10.1] 人口密度 1 km ² あたり 261.6人	[R5.10.1] 世帯人員 1世帯あたり 2.6人	[R4] 出生 1日あたり 1.3人	[R4] 死亡 1日あたり 2.6人
[R4] 転入 1日あたり 6.0人	[R4] 転出 1日あたり 6.0人	[R4] 婚姻 1日あたり 0.7件	[R4] 離婚 1日あたり 0.2件
[R4年度] ごみ 1日1人あたり 1,028g	[R4年度] 上水道 1日1人あたり 272L	[R4.5.1] 小学校教員 1人あたり児童 14.3人	[R4.5.1] 中学校教員 1人あたり生徒 11.5人
[R4] 交通事故 1日あたり 0.3件	[R4] 救急車出動 1日あたり 8.6件	[R2.12.31] 医療従事者 1人あたり市民 50.5人	市マスコットキャラクター「ポータン」

※ 人口は福島県現住人口 (令和5年10月1日) を使用

(発行)

須賀川市情報政策課

〒962-8601 福島県須賀川市八幡町135

電話：0248-88-9113

FAX：0248-75-2978

※本書は市の「統計データ」を基に作成しています。
詳しくは市ホームページをご覧ください。

<https://www.city.sukagawa.fukushima.jp/shisei/tokei/index.html>

人口・統計
QRコード

